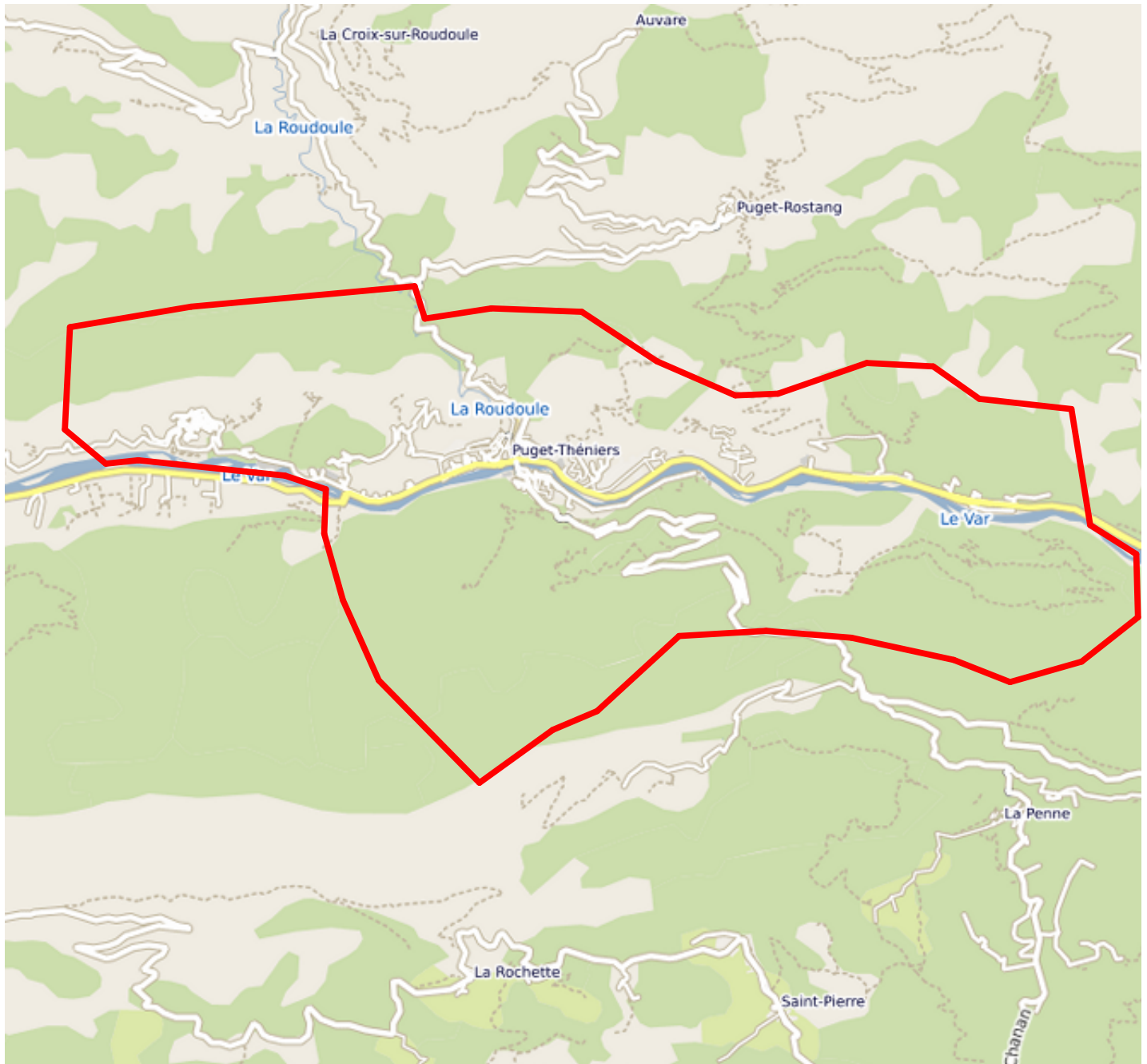




Carte de présentation

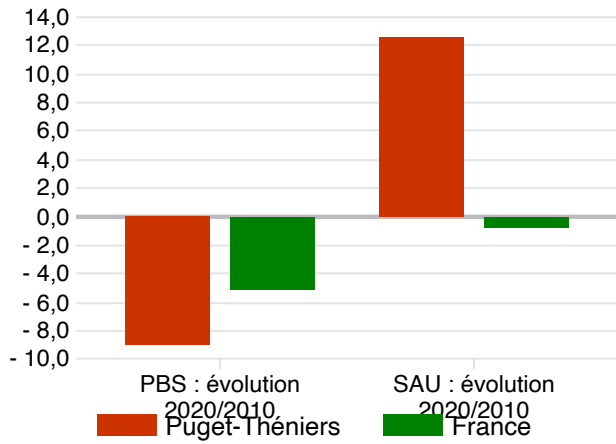




Zone d'étude **Puget-Théniers (commune 2020)**, comparée avec **France**

PORTRAIT DE TERRITOIRE - DONNÉES DE CADRAGE

PBS et SAU (évolution 2020/2010)



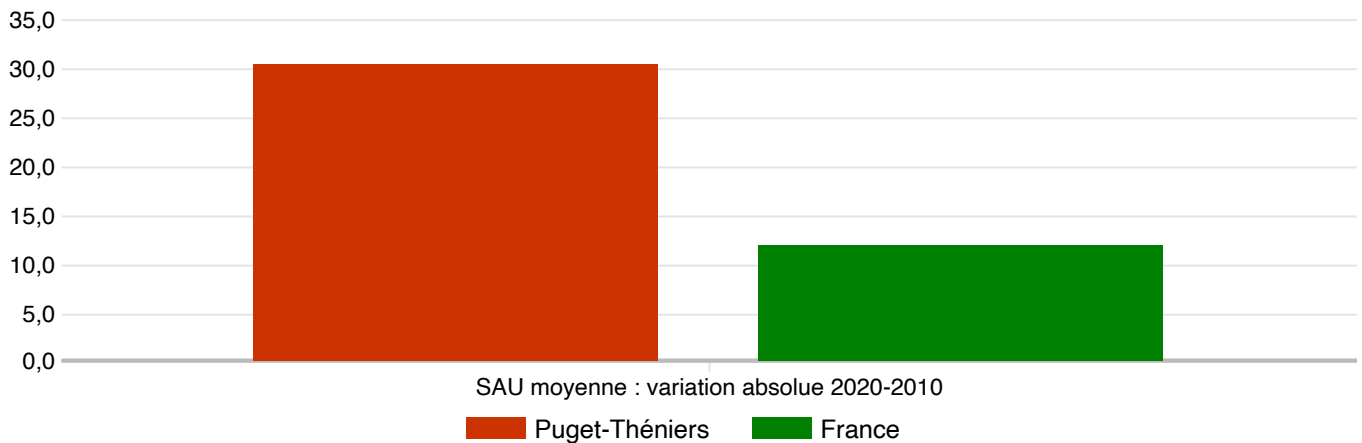
Chiffres clés

Indicateurs	Puget-Théniers	France
Nombre d'exploitations en 2020	8	416 054
PBS en 2020 (milliers d'euros standard)	256	65 442 011
SAU en 2020 (ha)	404	26 864 337

Source : Agreste - Recensement agricole 2020 (données provisoires)

Source : Agreste - Recensements agricoles (données provisoires pour 2020)

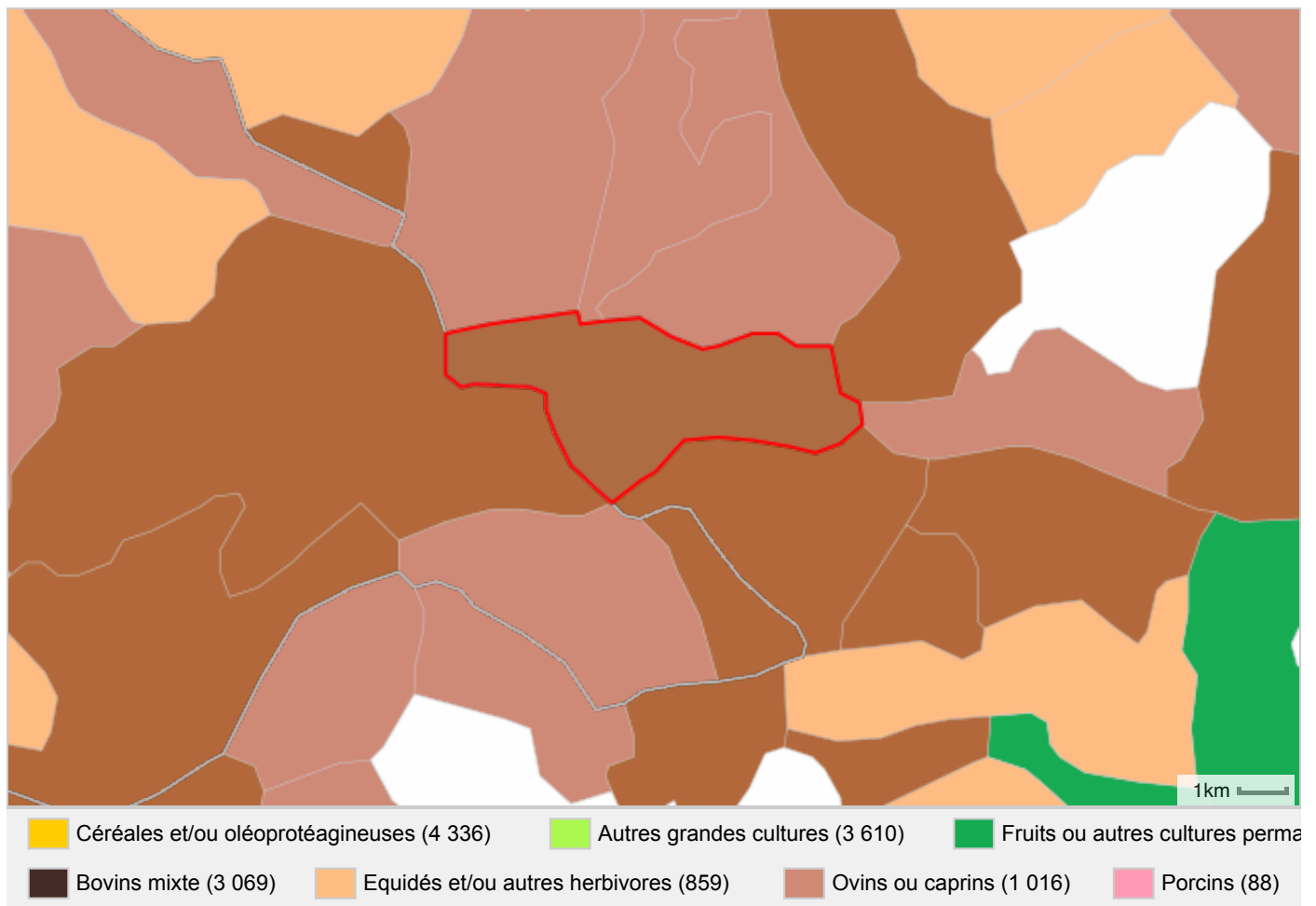
SAU moyenne par exploitation : variation absolue, 2020-2010



Source : Agreste - Recensements agricoles (données provisoires pour 2020)

Spécialisation territoriale de la production agricole en 2020 (OTEX en 17 postes)

Puget-Théniers



Source : Agreste - Recensement agricole 2020 (données provisoires)

